




Základní členění území

-  hranice správního obvodu ORP
-  hranice obce
-  zastavěné území



Zastavitelné plochy

-  plocha pro bydlení
-  plocha občanské vybavenosti
-  plocha veřejných prostranství
-  plocha rekreace
-  plocha dopravní infrastruktury
-  plocha výroby a skladování
-  plocha technické infrastruktury
-  plocha zeleně, plocha přírodní
-  plocha vodohospodářská






Dopravní infrastruktura

-  dálnice
-  silnice I. třídy
-  silnice II. třídy
-  silnice III. třídy
-  silnice neevidované
-  zpevněná cesta
-  nezpevněná cesta
-  železnice
-  cyklistická trasa
-  turistická trasa


Vodní režim

-  vodní tok
-  vodní plocha

Rozhraní a průniky

-  kvalitní přechod sídla v krajinu (v rámci zastavěného území)
-  kvalitní přechod sídla v krajinu
-  přechod sídla v krajinu přes vodní tok/plochu
-  negativní rozhraní (sídla) s krajinou
-  rizikový průnik zastavitelné plochy

Kvalita přístupu ze sídla do krajiny

-  nedostatečná kvalita přístupu do krajiny

Rozhraní a průniky

- 01 – Bošovice
- 02 – Heršpice
- 03 – Hodějnice
- 04 – Holubice
- 05 – Hostěrádky-Rešov
- 06 – Hrušky
- 07 – Kobeřice u Brna
- 08 – Křenovice
- 09 – Lovčičky
- 10 – Milešovice
- 11 – Němčany
- 12 – Nížkovice
- 13 – Otnice
- 14 – Slavkov u Brna
- 15 – Šaratice
- 16 – Vážany nad Litavou
- 17 – Velešovice
- 18 – Zbýšov